

Fribourg - Quartier d'Alt

Freiburg - Altquartier

Échelle / Masstab: 1 : 2'000

Équidistance / Äquidistanz: 2.5 m

État / Stand: November 2020

Cartographie / Kartographie: Adrian Schnyder auf OCAD











Coordonnées / Koordinaten: 2'578'500 / 1'184'100

Source / Datenquelle: État de Fribourg / Staat Freiburg

Éditeur / Herausgeber: OLC Omström, Düdingen

Procuration / Bezug: www.omstrom.ch

LÉGENDE / LEGENDE:

-  Gazon, pré/ Wiese, Rasen
-  Zone en dur / befestigte Fläche
-  Zone privée: accès interdit / Privatfläche: Betreten verboten!
-  Bâtiment / Gebäude
-  Avant-toit / Vordach
-  Végétation / Vegetation
-  Arbre, buisson / Baum, Busch
-  Courbes de niv./ Höhenkurven
-  Mur infranchissable/unpassierb. Mauer
-  Clôture infraniss./unpassierbarer Zaun
-  Mur franchissable/passierbare Mauer
-  Clôture franchissable/passierbar. Zaun
-  Falaise franchiss./passierbarer Fels
-  Escalier / Treppe
-  Pierre, table / Stein, Tisch
-  Petite tour / Kleiner Turm
-  Fontaine / Brunnen
-  Objet spéciale / Besonderes Objekt



www.omstrom.ch



Nouvelle Forêt
www.nouvelleforet.ch



www.folv.ch

scool!
ein OL Schulprojekt
www.scool.ch



LORO-SPORT
FRIBOURG / FREIBURG