

# Marly Cité



















**Masstab: 1 : 1'250**  
**Stand: August 2020**

Kartographie: Elias Schafer  
 Herausgeber: OLC Omström Sense  
 Koordinaten: 2'578'600 / 1'180'600  
 Datenquelle: Staat Freiburg  
 Kartenbezug: unter [www.omstrom.ch](http://www.omstrom.ch) als Datei  
 Kopieren erlaubt!



[www.omstrom.ch](http://www.omstrom.ch)

## LEGENDE:

-  Asphalt
-  Wiese
-  Gebäude
-  Überdachung, Durchgang
-  Passierbar: Vegetation
-  Unpassierbar: Vegetation
-  Spergebiet: Privatboden
-  Treppe
-  Böschung
-  Unpassierbar: Mauer / Zaun
-  Passierbar: Mauer / Zaun
-  Grosser Stein / Kleiner Stein
-  Strassenlampe / Sitzbank
-  Rutschbahn / Spielgerät
-  Baum / Busch
-  Brunnen / besonderes Objekt

**Kulturland und  
 Privatboden:  
 Betreten verboten!**

0m 12.5m 25m 37.5m 50m  
 1 cm = 12.50m

